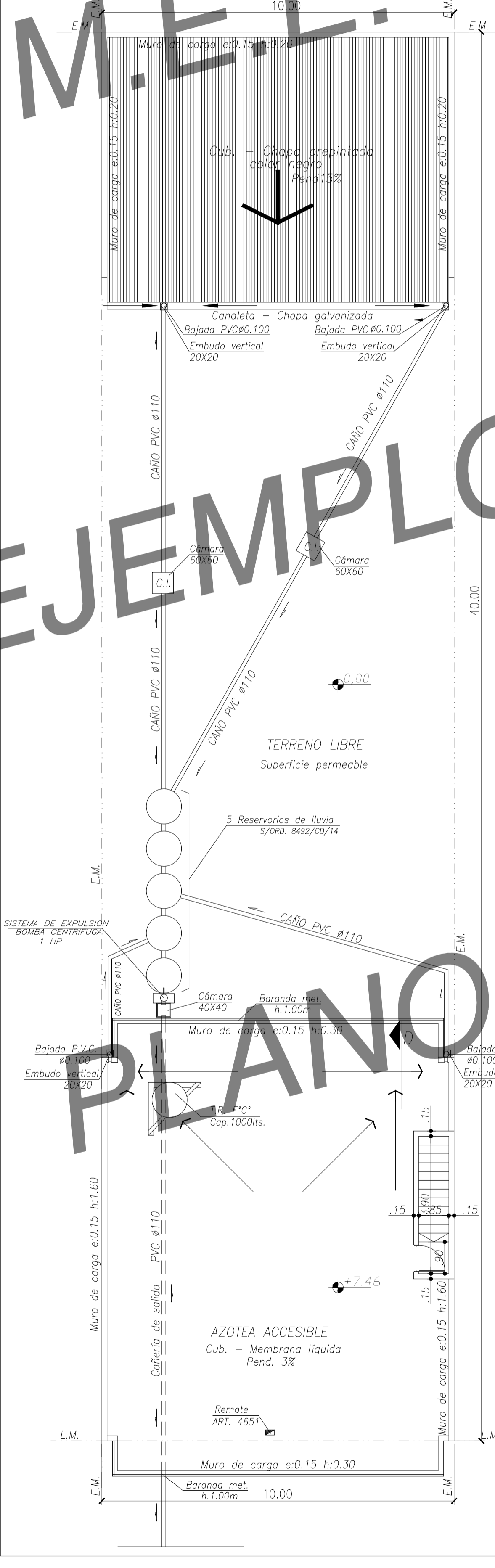



GENTILEZA: MMO. ORTIZ MARTINEZ, Miguel Angel

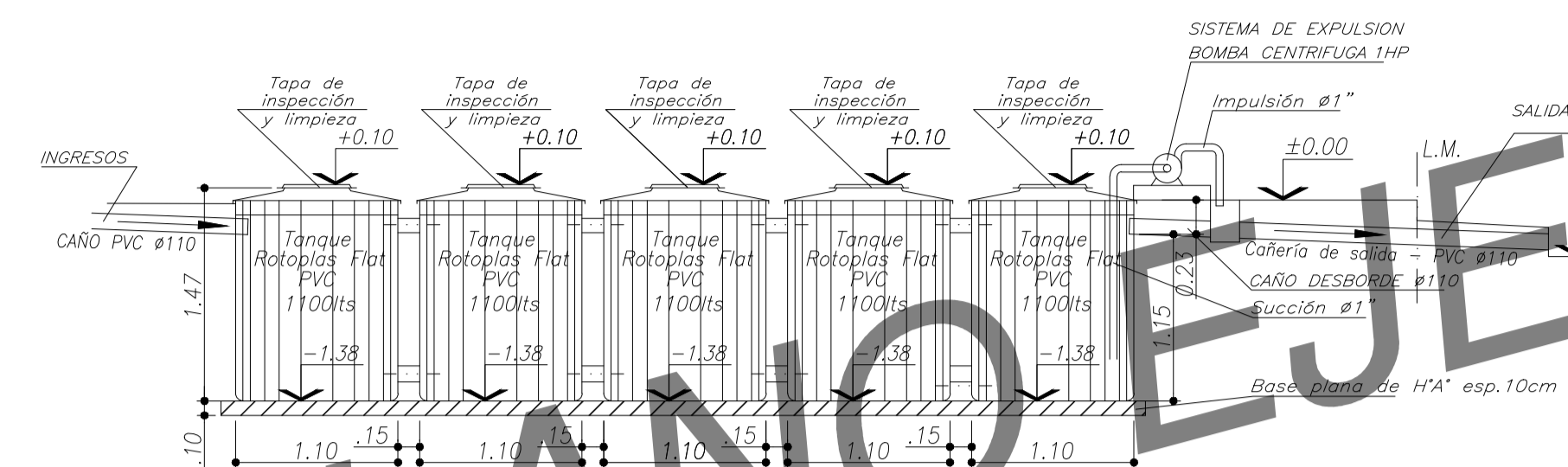
SISTEMA DE CANALIZACION DE LAS AGUAS  
Esc: 1:100



SILUETA DE SUPERFICIES IMPERMEABILIZADAS  
Esc: 1:100



DETALLE DE TANQUES ESC:1:50



VOLUMEN PARA RESERVORIO  
SEGUN ORDENANZA N° 8.492-CD-14

TANQUE DE P.V.C. a -1.38m DE PROFUNDIDAD  
VOLUMEN NECESARIO RESERVORIO 207.83 m<sup>2</sup> X 0.025m<sup>3</sup>/m<sup>2</sup> = 5.20m<sup>3</sup>  
RESERVORIO: 1.15m DE h.ÚTIL X 1.10m DE DIAMETRO  
CAP. 1,10m<sup>3</sup> C/U X5 = 5.50m<sup>3</sup>.  
EL DESAGOTE DEL MISMO SE EFECTUARÁ A LA VÍA PÚBLICA POR BOMBEO TRANSCURRIDA LAS 6hs DE FINALIZADA LA LLUVIA.

BALANCE DE SUPERFICIES

- ① 128,80 m<sup>2</sup>
- ② 201,87 m<sup>2</sup>
- ③ 78,73 m<sup>2</sup>

TOTAL IMPERMEABILIZADA 207,53 m<sup>2</sup>  
SUP. DEL TERRENO 409 m<sup>2</sup>  
SUP. LIBRE 201,87 m<sup>2</sup>

PLANILLA DE IMPERMEABILIDAD DE SUPERFICIES

Poligonos	Superficie (m <sup>2</sup> )	Superficie (%)	Características de absorción (Permeable/Sempermeable/Impermeable)	Materialidad
1 y 3	207.53	50.70	Impermeable	Memb. líquida/Chapa
2	201.87	49.30	Permeable	Terreno libre absorbente
Total	409.40	100 %		

EXPT.E. N° XXXX Alc.- LETRA X AÑO XXXX PARTIDA N° XXXXX

OBRA: TIPO DE OBRA  
(DETALLE DE RESERVORIO SEGUN ORDENANZA N° 8.492/CD/14)  
DESTINO: DESTINO DE LA OBRA  
PROPIEDAD DE:

**NOMBRE DEL PROPIETARIO**

CALLE: Dirección de la Propiedad -  
LOCALIDAD: LOCALIDAD  
PARTIDO DE ESTEBAN ECHEVERRIA ESCALA 1:100

UBICACION		ANTECEDENTE	
SEGUN CATASTRO		EXPT.E.	APROBADO
CIRC. XX	SECC. X CH/QTA X MZ. XX PARC. XX	EXPT.E. Alc.	APROBADO
ZONA PLAN REGULADOR SEGUN TITULO		PROPIETARIO	
XX	LOTE XX - MZ.XX	NOMBRE COMPLETO DEL PROPIETARIO DOM.: DOMICILIADO EN - LOCALIDAD RELEVAMIENTO/PROYECTO/DIRECCIÓN	
CALLE NOMBRE		NOMBRE DEL PROFESIONAL - ACTIVIDAD MAT.MUNIC. XXXX - MAT.CTPBA T-XXXXX DOM.: DOMICILIO - LOCALIDAD	
CALLE NOMBRE		BALANCE DE SUPERFICIES m <sup>2</sup>	
CALLE NOMBRE		SUPERFICIE TERRENO 409.40	
CALLE NOMBRE		SUP. CUB. COMERCIO P.B. 10.00	
CALLE NOMBRE		SUP. S/CUB. COMERCIO P.B. 9.40	
CALLE NOMBRE		SUP. S/CUB. COM. S/AM P.B. 9.40	
CALLE NOMBRE		SUP. CUB. VIVIENDA P.B. SIN PERM. 78.73	
CALLE NOMBRE		SUP. CUB. VIVIENDA P.A. SIN PERM. 10.00	
CALLE NOMBRE		SUP. S/CUB. VIVIENDA P.A. SIN PERM. 9.40	
CALLE NOMBRE		SUP. S/CUB. VIVIENDA S/LM SIN PERM. 9.40	
CALLE NOMBRE		SUP. A DEMOLER 308.80	
CALLE NOMBRE		SUP. TOTAL 320.00	
CALLE NOMBRE		SUP. LIBRE 320.00	
CALLE NOMBRE		F.O.S. PROY. 21.60% F.O.T. PROY. 61.76%	
CALLE NOMBRE		F.O.S. REQ. 60% F.O.T. REQ. 70%	
CALLE NOMBRE		INF. ZONA EXP. N°	
"LOS CALCULOS DE ESTRUCTURA, SU EJECUCION EN OBRA Y LA INFORMACION OBRANTE EN EL PRESENTE PLANO, SON DE ABSOLUTA RESPONSABILIDAD DE LOS PROFESIONALES ACTUANTES. LA APROBACION DE LOS PLANOS NO IMPLICA LA HABILITACION DE LA FINCA O LOCAL, PARA LO CUAL SE DEBERA CONTAR CON EL CERTIFICADO DE FINAL DE OBRA Y/O HABILITACION MUNICIPAL CORRESPONDIENTE"			